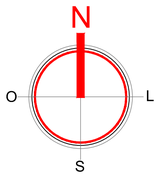

POR RUA - ANEXO IV																
ITEM	RUAS E AVENIDAS	COMP. (m)	LARGURA DO PAV. (m)	LARGURA DO SUB. LEITO (m)	ESPES. (m)	ESCAV. CARGA. MAT. 1 * CAT. (m3)	ESCAV. CARGA. MAT. 1 * CAT. - REBAIXO SUB-LEITO (m3) + 10%	LIMPEZA DA JAZDA (M²)	BF (REBAIXO)	PAVIMENTAÇÃO EM TSD (m2)			GUIA-MEO FIO (M2)	CAÇADA (m3) L= 1,2 m, E=0,05m	SUBLEITO	BASE
										(COMP. DA VIA x LARGURA DA VIA)	ÁREAS ACHURADAS EM PROJETO ARQUITETÔNICO (m2)	TOTAL TSD (m2)			REGULARIZAÇÃO E COMPACTAÇÃO 100% PN m2	ESTABIL. GRANUL.100% PI (m3) - E=0,20
		C	L	L.SUB	E	=(C×L.SUB×E)	V.E=(C×L.SUB×E×1,1)	=(V.E/1,55)	2.15×(F.E)	(C×L)	A= AREA DE PROJETO		(VIDE PROJETO)	(COMP. MEIO FIO x 0,05m X 1,2m)	(C x L.SUB)	(TSD×0,20)
1	AV. AEROPORTO TRECHO 1 / RUA 9	683,24	6,40	7,00	0,20	956,54	1.052,19	678,83	2.827,76	4.372,74	316,19	4.688,93	1.406,09	84,37	4.782,68	937,79
2	AV. 26 DE MARÇO	96,32	6,40	7,00	0,20	134,85	148,33	95,70	398,64	616,45	-	616,45	206,24	12,37	674,24	123,29
3	RUA 2	72,33	6,40	7,00	0,20	101,26	111,39	71,86	299,36	462,91	-	462,91	161,97	9,72	506,31	92,58
4	AV. PERIMETRAL	361,19	6,40	7,00	0,20	505,67	556,23	358,86	1.494,87	2.311,62	86,92	2.398,54	721,64	43,30	2.528,33	479,71
5	AV. AEROPORTO TRECHO 2	158,94	6,40	7,00	0,20	222,52	244,77	157,92	657,82	1.017,22	-	1.017,22	325,29	19,52	1.112,58	203,44
	TOTAL:	1.372,02				1.920,83	2.112,91	1.363,17	5.678,45			9.184,04	2.821,23	169,28	9.604,14	1.836,81

POR RUAS - ANEXO VII																		
		EXTENSÃO (m)		LARGURA (m)	ÁREA TOTAL (m²)			CARGA (m)³		TRASNPORTE - BOTA-FORA (m³/KM)			COMPACTAÇÃO (m²)	CONCRETO (m³)		PISO TÁTIL	
ITEM	RUAS	LADO DIREITO	LADO ESQUEDO		LADO DIREITO	LADO ESQUEDO	TOTAL POR RUA (m²)	PROF.	V.E	DMT (km)	F.E	TRANSPORTE (V.E x DTM x F.E)	ÁREA TOTAL A SER CALÇADA	ESPESSURA	VOLUME DE CONCRETO V.C	QTD. DE RAMPAS	COMP. DE PISO TÁTIL (1,2m + 2 x LARGURA DAS	TOTAL PISO TÁTIL (M²)
1	AV. AEROPORTO TRECHO 1 / RUA 9	705,66	700,43	1,20	846,79	840,52	1.687,31	0,15	253,10	2,15	1,25	680,21	1.687,31	0,05	84,37	32,00	3,60	23,04
2	AV. 26 DE MARÇO	100,59	105,66	1,20	120,71	126,79	247,50	0,15	37,13	2,15	1,25	99,79	247,50	0,05	12,38	4,00	3,60	2,88
3	RUA 2	80,88	81,09	1,20	97,06	97,31	194,37	0,15	29,16	2,15	1,25	78,37	194,37	0,05	9,72	4,00	3,60	2,88
4	AV. PERIMETRAL	358,24	363,40	1,20	429,89	436,08	865,97	0,15	129,90	2,15	1,25	349,11	865,97	0,05	43,30	14,00	3,60	10,08
5	AV. AEROPORTO TRECHO 2	158,71	166,59	1,20	190,45	199,91	390,36	0,15	58,55	2,15	1,25	157,35	390,36	0,05	19,52	4,00	3,60	2,88
	TOTAL	1.404,08	1.417,17		1.684,90	1.700,61	3.385,51		507,84			1.364,83	3.385,51		169,29	58,00		41,76

ANEXO II - RESUMO															
ITEM	VIAS A PAVIMENTAR	PONTOS	LONGITUDE	LATITUDE	COMP. (m)	LARGURA (m)	ÁREAS ACHURADAS EM PROJETO (m2)	ÁREA DE TSD - ((C×L+(Ach.)) (m²)	MEIO-FIO COM SARJETA (m)	ÁREA DE CALÇADAS (m²)	VOLUME CONCRETO CALÇADAS (m³)	ÁREA SINALIZAÇÃO HORIZONTAL (m²)	QTD. PLACAS SINALIZAÇÃO (UN.)	QTD. PLACAS LOGRADOURO (UN.)
1	AV. AEROPORTO TRECHO 1 / RUA 9	001	48°54'36.87"O	10°42'37.38"S	683,24	6,40	316,19	4.688,93	1.406,09	1.687,31	84,37	89,11	46,00	6,00
		008	48°54'20.75"O	10°42'44.65"S										
2	AV. 26 DE MARÇO	002	48°54'33.86"O	10°42'44.78"S	96,32	6,40	-	616,45	206,24	247,49	12,37	38,91	6,00	2,00
		009	48°54'34.04"O	10°42'41.23"S										
3	RUA 2	010	48°54'34.22"O	10°42'41.08"S	72,33	6,40	-	462,91	161,97	194,36	9,72	36,12	6,00	2,00
		011	48°54'36.46"O	10°42'41.28"S										
4	AV. PERIMETRAL	012	48°54'32.26"O	10°42'23.69"S	361,19	6,40	86,92	2.398,54	721,64	865,97	43,30	56,11	22,00	7,00
		015	48°54'42.00"O	10°42'26.98"S										
5	AV. AEROPORTO TRECHO 2	013	48°54'37.43"O	10°42'28.25"S	158,94	6,40	-	1.017,22	325,29	390,35	19,52	44,07	8,00	2,00
		014	48°54'37.86"O	10°42'22.97"S										
				TOTAL=	1.372,02		403,11	9.184,04	2.821,23	3.385,48	169,27	264,33	88,00	19,00

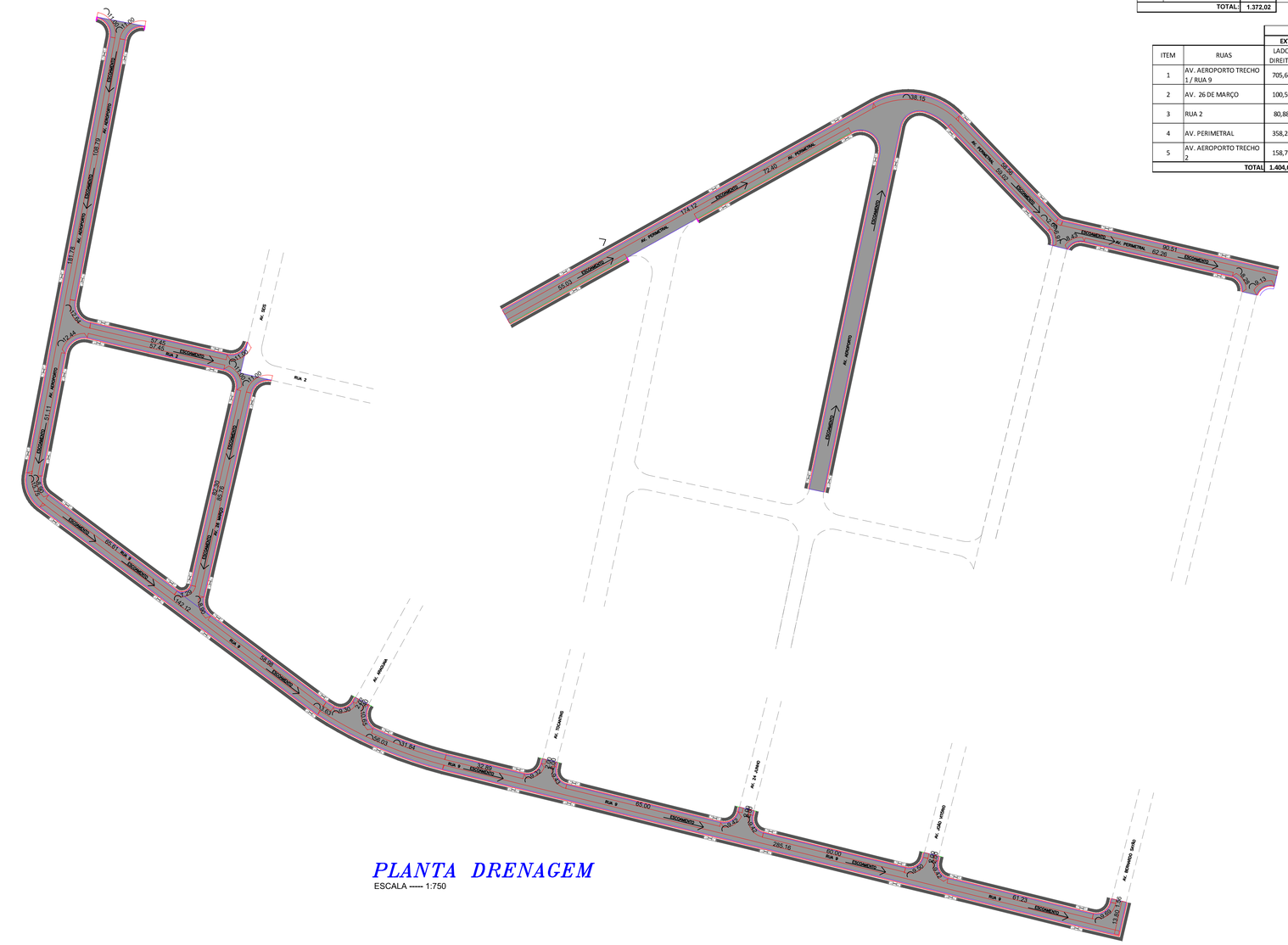

PLANTA DRENAGEM

ESCALA ----- 1:750

Detalhe Rampa

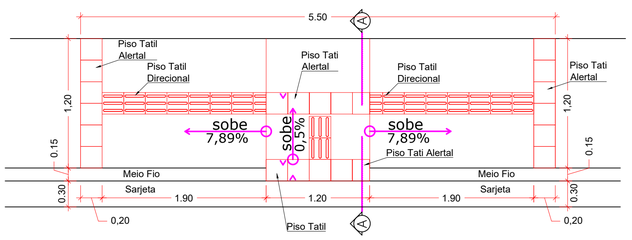

PLANTA BAIXA

ESCALA ----- 1:50

Área de Piso Tátil = 41,76 m²

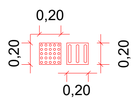

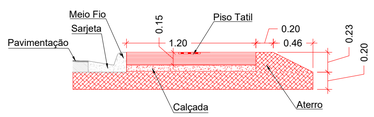

CORTE A A

ESCALA ----- 1:50

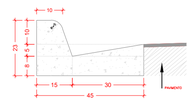

MEIOS-FIOS DE CONCRETO COM SARGETA

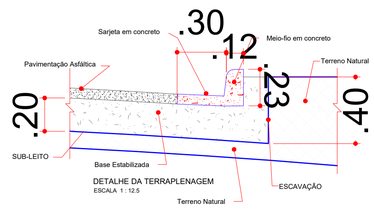

PREFEITURA:

CREA:

BOMBEIRO:

PROJETO:

PAVIMENTAÇÃO

PRANCHA: 02/03

PROPRIETÁRIO: PREFEITURA MUNICIPAL DE OLIVEIRA DE FÁTIMA - TO — CNPJ: 01.629.809/0001-40
ENDEREÇO: OLIVEIRA DE FÁTIMA - TO
OBJETO: PAVIMENTAÇÃO DE VIAS URBANAS

QUADRO DE ÁREAS

PROPRIETÁRIO(A):	ASS:	NEREU FONTES DA LUZ:81249373115 — Assinado de forma digital por NEREU FONTES DA LUZ:81249373115 Dados: 2021.12.21 20:40:12 -03'00'
CNPJ/CPF 01.629.809/0001-40	NOME:	NEREU FONTES DA LUZ PREF. MUNICIPAL DE OLIVEIRA DE FÁTIMA
AUTOR DO PROJETO:	ASS:	FELIPE DE HÁVILA GOMES PEREIRA:96145269391 — Assinado de forma digital por FELIPE DE HAVILA GOMES PEREIRA:96145269391 Dados: 2021.12.21 18:24:00 -03'00'
CREA 321967/D-TO	NOME:	FELIPE DE HÁVILA GOMES PEREIRA ENGENHEIRO CIVIL
CO-AUTOR DO PROJETO:	ASS:	
CREA Nº	NOME:	

DESENHO: FELIPE HÁVILA
CONTATO: (63) 98442608 ou 991283113

ESCALA:	DATA:	DATA ATUALIZADA:
INDICADA	NOVEMBRO DE 2021	NOVEMBRO DE 2021

CONTEÚDO:
- PLANTA DRENAGEM
- DETALHE

PREFEITURA MUNICIPAL DE Oliveira de Fátima — Um governo para todos — GESTÃO: 2021-2024

HPrime Assessoria & Engenharia
1005 Sul, Al. 3, Nm. 2 Vse 04, Disco B, Ap. 302
77020-494 - PALMAS - TO
Fone: 63 9 8443 2608
hprimeassessoria@gmail.com